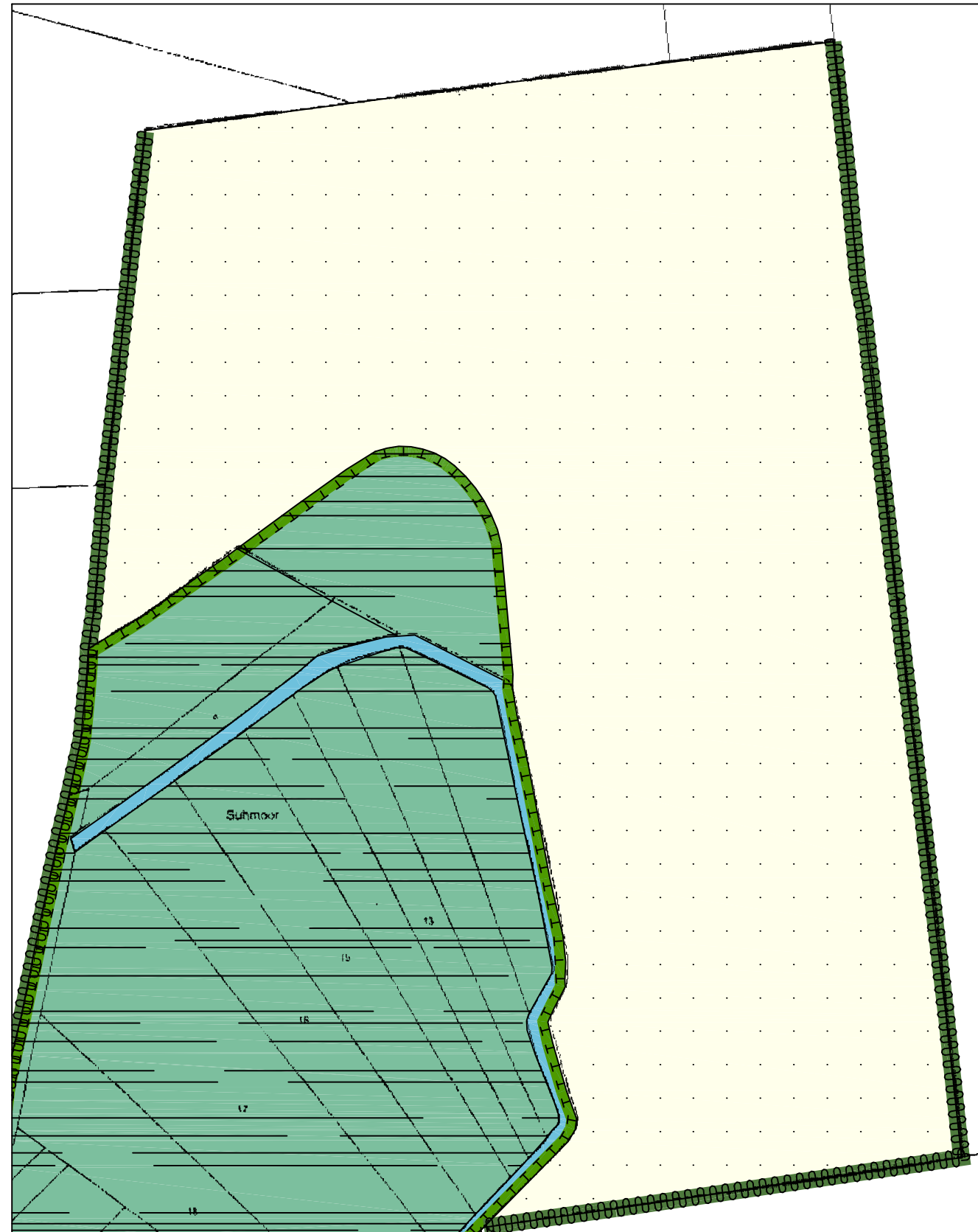
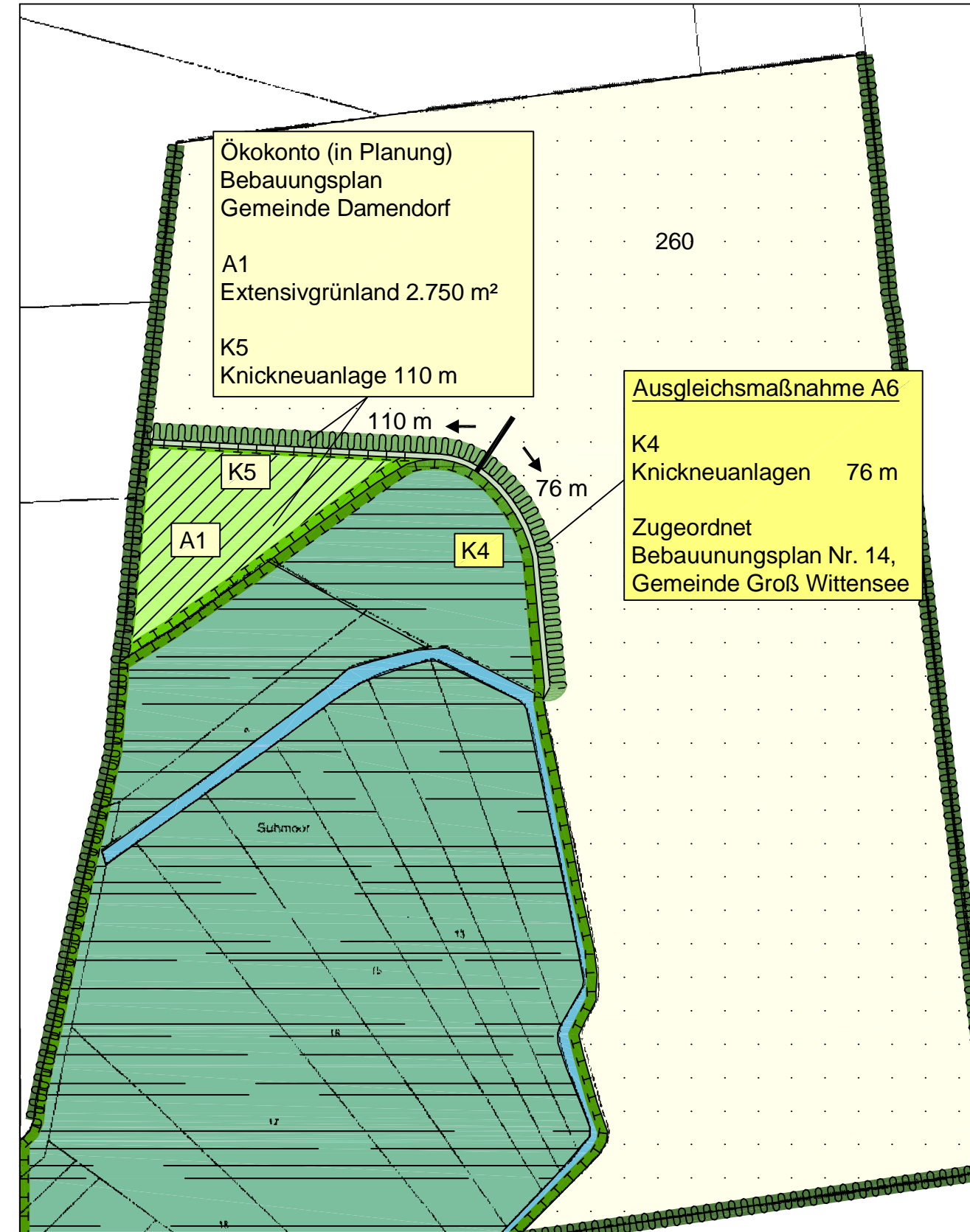


# Ausgleichsfläche 3 - Bestand -



# Ausgleichsfläche 3 - Entwicklung -



## Zeichenerklärung

Bestand

Entwicklung

Gehölze

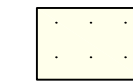


Knick

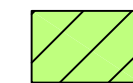


Knickschutzstreifen (2 m Breite)

Landwirtschaftliche Nutzflächen



Ackerfläche



Extensivgrünland

Moorflächen

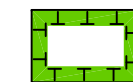


Moorfläche (geschützt)

Massnahmen



Ausgleichsmaßnahme mit Nummer



Umgrenzung von Flächen für Maßnahmen zum Schutz, zur Pflege und zur Entwicklung von Boden, Natur und Landschaft

Wasserflächen



Graben



**IPP** Ingenieurgesellschaft  
Possel u. Partner GmbH & Co. KG  
Rendsburger Landstr. 196-198  
D 24113 Kiel  
Tel. +49(431) 6 49 59-0 Fax 6 49 59-59  
info@ipp-kiel.de www.ipp-kiel.com

GEMEINDE  
Groß Wittensee  
über  
Amt Hüttener Berge  
Mühlenstraße 8, 24361 Groß Wittensee

VORHABEN  
Umweltbericht zum der Bebauungsplan Nr.14  
der Gemeinde Groß Wittensee

PLANBEZEICHNUNG  
Externe Ausgleichsmaßnahme A6  
Bestand und Entwicklung Karte 5

DATUM 19.06.2017	MASSSTAB 1 : 2.000	PROJEKT-NR. 2016 / 016
GEZEICHNET Von Den Bulk	BEARBEITET Franck	GEPRÜFT Struckmeier